



FOTO - 01



FOTO - 02



FOTO - 03



FOTO - 04



FOTO - 05



FOTO - 06



FOTO - 07



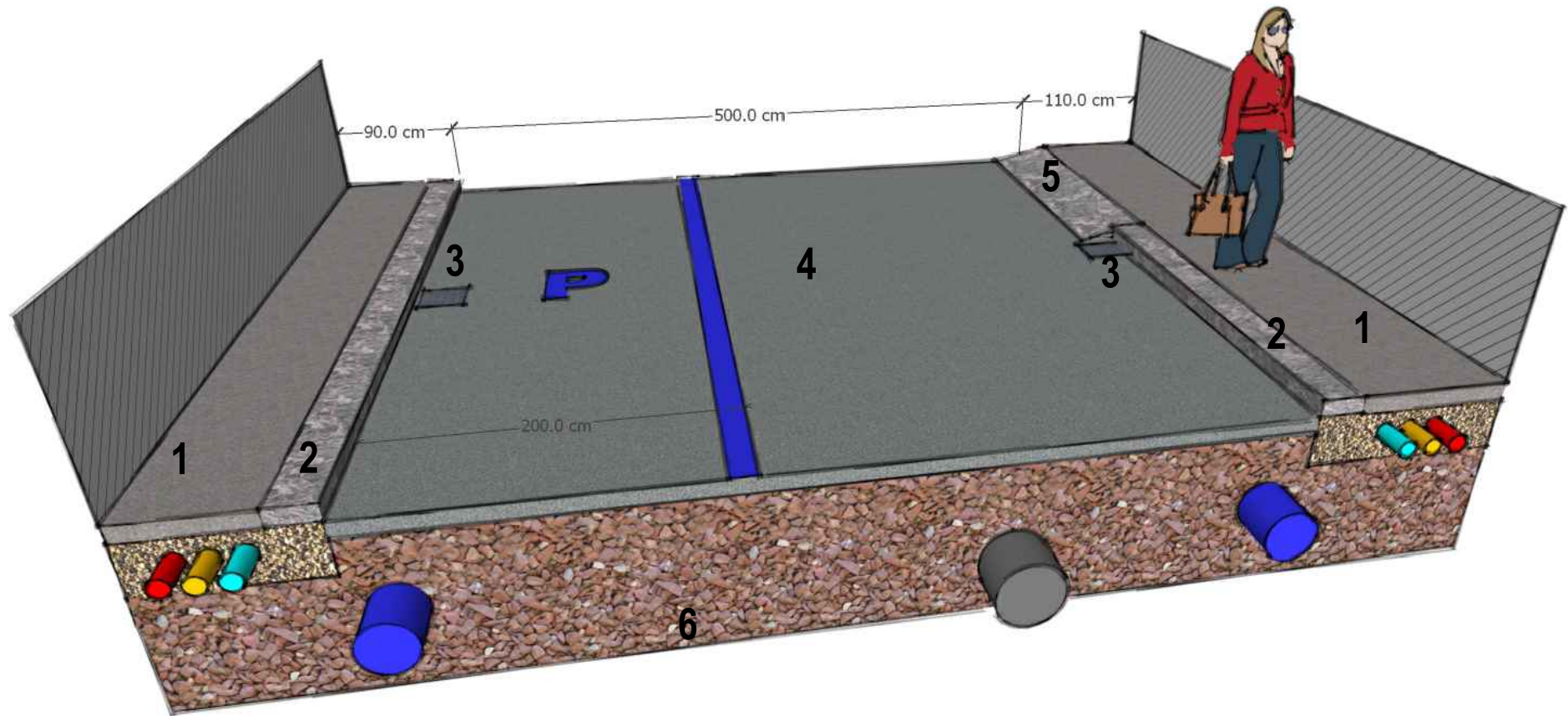
FOTO - 08



FOTO - 09

## 2 SEZIONE TIPOLOGICA (01)

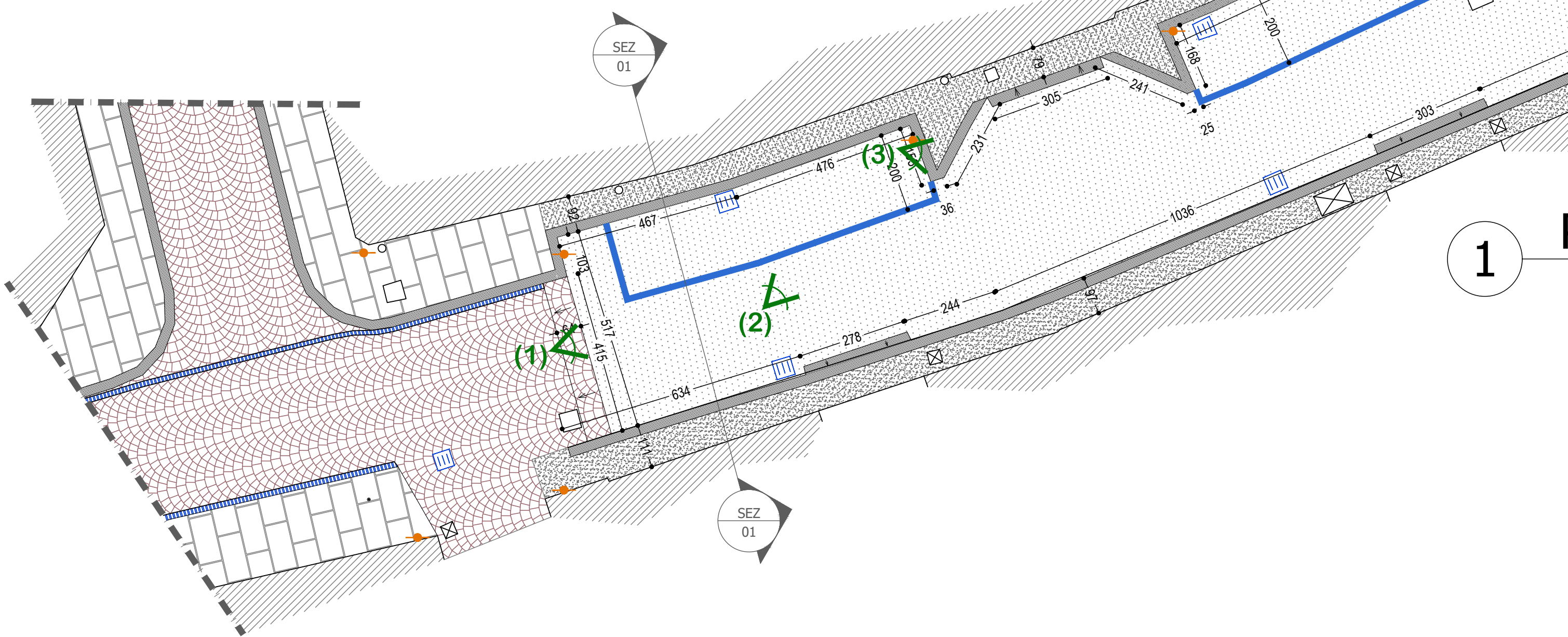
ASS



1. Marciapiede esistente in bitume/clt
2. Cordolo in pietra 25 cm
3. Caditoia in ghisa 30x30
4. Sede stradale in bitume
5. Scivolo passo carraio in pietra
6. Sottoservizi

## 1 PLANIMETRIA

Scala: 1:100



| PAVIMENTAZIONI ESISTENTI           | SOTTOSERVIZI                           |
|------------------------------------|--|
| PAVIMENTAZIONE IN PORFIDO 8/10     | CADITOIA 30x30                         |
| LASTRICATO IN PIETRA DI LUSERNA    | CANALETTA LINEARE                      |
| CORDOLI IN PIETRA                  | POZZETTO FOGNATURA NERA                |
| PAVIMENTAZIONE STRADALE IN ASFALTO | POZZETTO ACQUA                         |
| PAVIMENTAZIONE MARCIAPIEDE IN CLS  | PL PLUVIALE CON POZZETTO PIE DI GRONDA |
| SEGNALETICA ED ARREDO URBANO       |  |
| SEGNALETICA VERTICALE              |  |
| SEGNALETICA ORIZZONTALE            |  |
| DEHORS                             |  |
| MARCIAPIEDE RASO                   |  |



FOTO AEREA CENTRO STORICO VOLPIANO

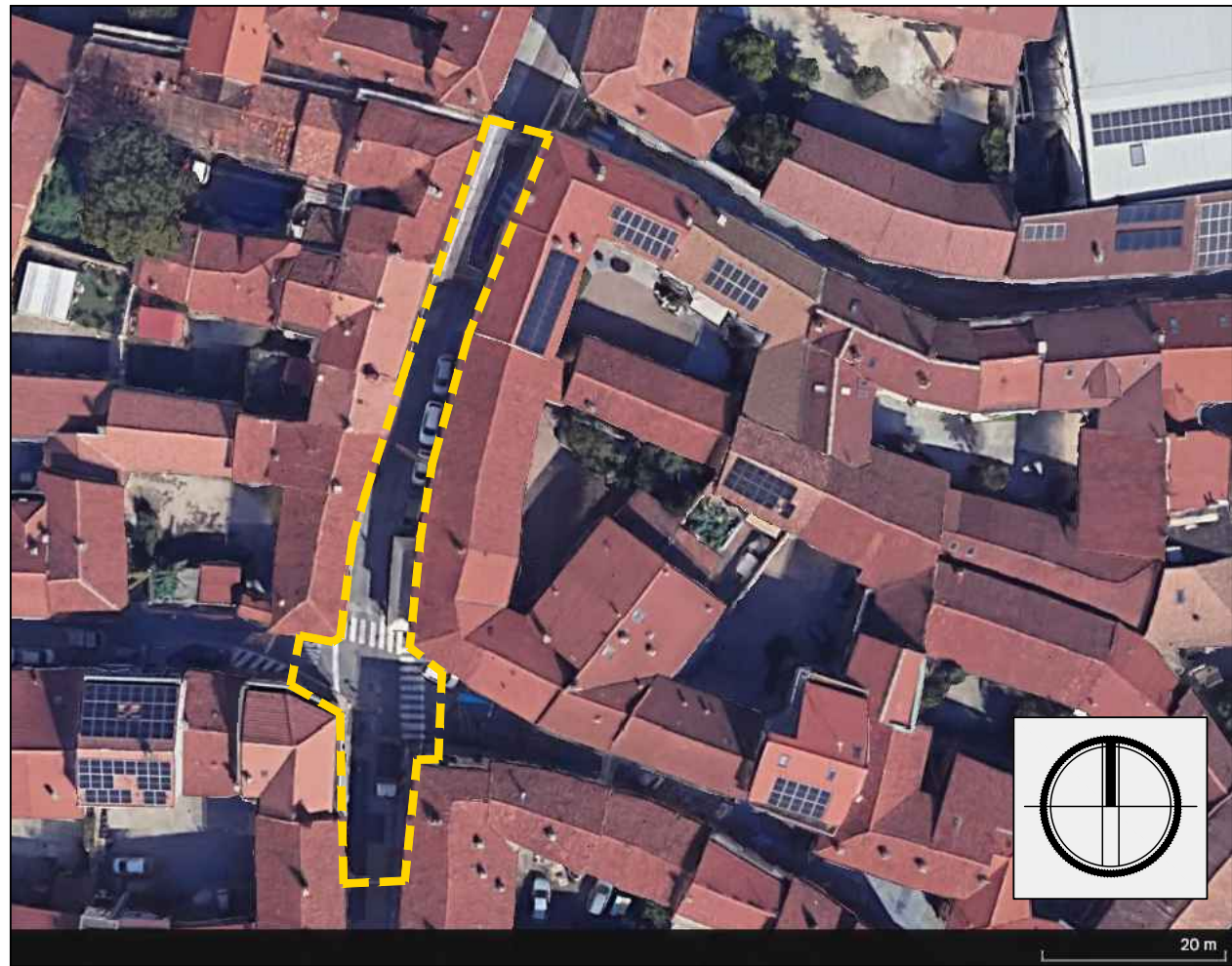


FOTO AEREA DETTAGLIO VIA GARIBALDI

REGIONE PIEMONTE  
CITTA' METROPOLITANA DI TORINO  
COMUNE DI VOLPIANO

**Rifacimento viario e pedonale  
di Via Garibaldi  
tratto da Via Emanuele Filiberto a Via Carlo Alberto**

|                        |   |
|------------------------|---|
| UBICAZIONE             | Via Garibaldi<br>10088 Volpiano                                     |
| PROGETTO ESECUTIVO     |   |
| OGGETTO DELL'ELABORATO | Tav_01 - RILIEVO ARCHITETTONICO DELLO STATO DI FATTO<br>Planimetria |

| SINTESI GENERALE ELABORATO   |            |         |              |
|--|------------|---------|--------------|
| VERSIONE   | DATA       | OGGETTO | PROPOSIZIONE |
| 1  | 15.10.2024 | Tav_01  | RA           |
| 2  |            |         |              |
| 3  |            |         |              |
| Comittente:  |            |         |              |
| Comune di Volpiano<br>Settore LLPP e PATRIMONIO<br>P.zza Vittorio Emanuele II n.12   |            |         |              |
| Responsabile Unico del Progetto:   |            |         |              |
| Geom. Scalise Mirella<br>P.zza Vittorio Emanuele II n.12<br>Tel.: 011.995.45.11<br>e-mail: mirella.scalise@comune.volpiano.to.it                 |            |         |              |
| Progettista:   |            |         |              |
| Ing. Giovanni MATTIA<br>Via Vincenzo Lancia, 109<br>10141 Torino<br>Tel.: 011.191.72.398<br>e-mail: studio@mattia.it<br>pec: mattia@legaimail.it |            |         |              |
| Collaboratore:   |            |         |              |
| Firma:   |            |         |              |
| Firma:   |            |         |              |